






**LIST - 1.**

**146/15** ZÁKRES HRANIC POZEMKŮ DLE KN  
ČÍSLO POZEMKŮ DLE KN



 HRANICE A PLOCHA TRVALÉHO ZÁBORU POZEMLŮ ZPF SO 134  


 HRANICE A PLOCHA DOČASNÉHO ZÁBORU POZEMLŮ ZPF  

 POŘADOVÉ ČÍSLO DOTČENÉHO POZEMLUKU TRVALÝM A DOČASNÝM ZÁBOREM  
 ZÁKRES HRANIC BPEJ  
 (ČÍSLO BPEJ)

SO 401 - VEŘEJNÉ OSVĚTLENÍ  
VRTY PEDOLOGICKÉHO PRŮZKUMU

1:250  
m 2,5 5,0 7,5 10,0 12,5  
1:2000  
m 20 40 60 80 100

## F.2. DUSP+PDPS

SPOJNOVÝ SYSTÉM: S-JTSK

VÝSKOVÝ SYSTÉM: BW

KRESLIL: MILÓŠ BEDNÁŘ, D.S.

ZPRACOVÁL: MILÓŠ BEDNÁŘ, D.S.

TECHNICKÁ KONTROLA: ING. JAN BURSA

ZODPOVĚDNÝ PROJEKTANT: ING. JAN BURSA

HUJBNÍ PROJEKTANT: MILÓŠ BEDNÁŘ, D.S.

KVAL. PARABUDOVY: OKRES: SVITAVY

OBEC: NĚMČICE

INVESTOR: Obec Němčice, Němčice 107, 561 18 Němčice

AKCE:

CHODNÍK PODÉL SILNICE II/360 A III/36018

F.2. – ZEMĚDĚLSKÁ PŮLOHA

OBJEKT:

OSAH:

SITUACE DOTČENÝCH POZEMKŮ ZPF – DIL 1.

MDS

PROJEKT

FORSTENBERG Č.P. 173, 566 01 VYSOKÉ MYTO  
EMAIL: MDS@MDSPROJEKT.CZ

STUPEŇ: DUSP+PPDS

ZAK. ČÍSLO: 22711-20-3

ARCHIVNÍ ČÍSLO: 2271

DATAUM: 03/2021

FORMAT: 10 A4

MĚŘÍTKO: 1:250, 2000

ČÍSLO SOUPRAVY:

ČÍSLO PŘÍLOHY: F.2.1.1.